



LEGENDA:		STAV	NÁVRH	POPIS
				předměrné parcely
Podmínkou realizace je výtčení hranic pozemků geodetickou firmou - provedeno bude zaměření a výtčení hranic všech dotčených parcel na katastrálním území Prosiměřice (okres Znojmo), 733466.				
akce :				
PD – Větrolamy TEO1, TEO2, TEO3, TEO4 a TEO5 v k.ú. Prosiměřice				
investor :	Česká republika – Státní pozemkový úřad, Krajský pozemkový úřad pro Jihomoravský kraj, nám. Armády 1213/8, Znojmo			
zpracovatel :				
autorizovaná osoba :				
obsah :	C.1. Situační výkres širších vztahů			
datum :	10/2023			
	DPS			
	1:10 000, formát 3A4			
	stupeň :			
	měřítko :			
	pare č.:			

- K Odětovací komora
- K Čerpadlová stanice
- K Rámcová a odětová nádrž
- K Vývěš
- K ČOV
- K Síla spolková
- K Síla jednotná
- K Síla odětová
- K Síla podtlaková
- K Síla tlaková
- K Síla vývěšná
- K Síla zrušená
- vp Úprava vody
- vp Šachta
- vp Vozidlový
- vp Čerpadlová stanice
- vp Chlazení stanice
- V Zdroj vody vytlačení
- V Zdroj vody tlakový
- V Ochranné pásmo
- vp Řad
- vp Řad zrušený
- E Kabel


























Na Prosiměřicku



Datum: 11.10.23

Mítko: 1 : 3000



-  K Odlehčovací komora
-  K Čerpací stanice
-  K Retenční a dešťová nádrž
-  K Výúst
-  K ČOV
-  K Stoka splašková
-  K Stoka jednotná
-  K Stoka dešťová
-  K Stoka podtlaková
-  K Stoka tlaková
-  K Stoka výtlačná
-  K Stoka zrušená
-  VP Úpravna vody
-  VP Šachta
-  VP Vodojem
-  VP Čerpací stanice
-  VP Chlorovací stanice
-  V Zdroj vody veriřkální
-  V Zdroj vody liniový
-  VP Ochranné pásmo
-  VP Řad
-  VP Řad zrušený
-  E Kabel

